


Géolocalisation des stations services

Vous pouvez localiser les stations services des environs en fonction de votre position courante avec votre wallet. Cette fonctionnalité peut être exploitée avec un [wallet actif](#) tout comme [wallet non actif](#).



Avec un wallet actif

Pour facilement avoir un aperçu sur les stations aux environs, rendez-vous sur la page d'accueil de l'application. Vous verrez l'image de la carte  avec un message **Station aux alentours** et le nombre exacte de stations.

Vous pourrez accéder à la map en cliquant sur la flèche de navigation > ou  pour avoir les détails.

Avec un wallet inactif

Vous ne pourrez qu'accéder aux détails de la map dans ce cas de figure. Pour cela :

1. cliquer sur le bouton **Plus** 
2. cliquer sur **Stations aux alentours** 

Ça ne marche pas ! Résolution des problèmes

Si vous avez rencontré des problèmes pour localiser les points de services que vous avez suivi attentivement chacune des étapes ci-dessus :

- [supprimer le cache de l'application](#) - purger le cache si les choses paraissent étranges ou si des messages d'erreurs apparaissent
- revérifiez les permissions - c'est une source de problème **très** fréquente

From:
<https://cynod.wiki.sensoft-next.com/> - cynod

Permanent link:
<https://cynod.wiki.sensoft-next.com/doku.php?id=cynod:uguide:geolocalisationwallet&rev=1630427217>

Last update: 2021/08/31 16:26

